




LEGENDA

-  Confine comunale
-  Depuratore
-  Scarichi depuratore

**REGIONE PIEMONTE
PROVINCIA DI ALESSANDRIA
COMUNE DI OLIVOLA**

PIANO REGOLATORE GENERALE INTERCOMUNALE
Approvato con D.G.R. n. 14-327 in data 4 Settembre 1990

VARIANTE STRUTTURALE DEL P.R.G.I.
(riguardante il solo Comune di Olivola)
ai sensi della L.R. 1/2007
Aprile 2011

PROGETTO PRELIMINARE
Adottato con delibera del Consiglio Comunale n. 21 del 15.12.2010

PROGETTO DEFINITIVO
Approvato con delibera del Consiglio Comunale n. del

Il Sindaco
Paolo Ceresa

Il Segretario
Dot.ssa Giovanna Sutera

Il Responsabile del Procedimento
Dot.ssa Giovanna Sutera

ALLEGATO 2B

**GRADO DI INFRASTRUTTURAZIONE DEL TERRITORIO, ATTREZZATURE E SERVIZI
PUBBLICI**
PIANTA SCALA 1:5.000
Adeguamento Cartografico Settembre 2010

PROGETTO TERRITORIO

Programmi complessi, Progettazione urbanistica, Progettazione architettonica
di Arch. Simona Ilario, Arch. Luca Massa, Arch. Simona Santamaría
Sede legale: Via Dama 8 - 15076 - Ovada (AL) - P. I.V.A. 01819010065
Sede operativa: Via Verona, 1 - 15100 - Alessandria
Tel 0131/234221 - 333/1006806 - 335/5366047
Fax 0131/234221 E-mail: progettoterritorio@ibero.it

